



600
Jahre alt

GROSSER AHORNBODEN

Der einzigartige Große Ahornboden mit den bis zu 600 Jahre alten Bäumen zeigt sich vor allem im Herbst in herrlicher Farbenpracht. Die Natur muss Anleihe beim Paradies genommen haben, als diese beeindruckend schöne Landschaft entstand.

Das Naturdenkmal „Großer Ahornboden“ ist für viele der Inbegriff für das Karwendelgebirge schlechthin. Hier ist die Natur Bühne und Schauspiel in einem: Ahornbäume, Wiesen und Kühe - umrahmt von den massiven Gipfeln des Karwendelgebirges.



WANDERPARADIES NATURPARK KARWENDEL



Der Naturpark Karwendel ist ein einmaliger Ort, an dem Mensch und Tier in harmonischem Einklang und miteinander leben.

Für Wanderer und Naturverbundene gibt es gleich mehrere „Eintrittstore“ in die Wunderwelt des Karwendels. Zu Fuß kann „ihre Majestät“ über Stans, Vomp oder Terfens in Richtung Lamsenjoch und Engalm erobert werden.


Alternativ besteht auch die Möglichkeit über die Straße von Hinteriss in die Eng zu fahren, um von dort aus den einzigartigen Ahornboden und die zahlreichen Naturschätze zu bestaunen.

Der Einkehrschwung in einer der urigen Hütten oder dem Alpengasthof DIE ENG ist eigentlich eine Selbstverständlichkeit. Der Naturpark Karwendel wurde von einer unabhängigen Fachjury zum Naturpark des Jahres 2020 gewählt.

ÜBERNACHTUNG IN DER ENG



**DIE ENG Alpengasthof
und Naturhotel 1.216 m**
Straße Eng 1 + 2
A-6215 Hinterriß
T +43(0)5245 / 231
info@eng.at
www.dieeng.at



Eng Alm 1.250 m
Eng Nr. 11
A-6215 Hinterriß
T +43 (0)5245 / 226
info@engalm.at
www.engalm.at

Fotos: TVB Silberregion Karwendel, www.felder-images.com, Chizzali, Hofmann, Hruschka, Mariacher, Ott, Weninger, Weichselbaumer, Geissler & Trimmel



Gerne sind wir für Sie da!

Tourismusverband Silberregion Karwendel
Münchner Straße 11, 6130 Schwaz
T +43(0)5242 / 63240
info@silberregion-karwendel.com



Homepage der Silberregion Karwendel
www.silberregion-karwendel.com



Interaktive Karte
maps.silberregion-karwendel.com

SILBER
REGION
Karwendel

VON HÜTTE ZU HÜTTE

➔ Wanderungen im Naturpark Karwendel



Tirol



Binsalm 1.502 m
Gemütlicher Wanderweg vom Alpengasthof Eng, ca. 45 Min.
T +43(0)650/5864404
info@binsalm.at
www.binsalm.at



Gramaialm 1.263 m
1-Tages-Tour vom Alpengasthof Eng, ca. 3,5 Stunden
T +43(0)5243/5166
info@gramaialm.at
www.gramaialm.at



Gern Alm 1.172 m
1-Tages-Tour vom Alpengasthof Eng, ca. 3,5 Stunden
T +43(0)5243/5579
info@gernalm.at
www.gernalm.at



Karwendelhaus 1.778 m
1-Tages-Tour vom Alpengasthof Eng ca. 5,5 Stunden
T +43(0)720/983554
info@karwendelhaus.com
www.karwendelhaus.com



Lamsenjochhütte 1.953 m
1-Tages-Tour vom Alpengasthof Eng ca. 2,5 Stunden
T +43(0)5244/62063
www.lamsenjochhuette.at




Tölzer Hütte 1.825 m
1-Tages-Tour vom Parkplatz Tölzer Hütte, ca. 2,5 Stunden
T +43(0)676/4519850
www.toelzer-huette.at



Plumsjochhütte 1.630 m
1-Tages-Tour vom Alpengasthof Eng, ca. 2 Stunden
T +43(0)5243/43111



Falkenhütte 1.848 m
1-Tages-Tour vom Alpengasthof Eng, ca. 2,5 Stunden
T +43(0)5245/245



Laliderertal (998 m)
Von P6 oder P7 hinein ins nostalgische Tal bis zum Lalidersniederleger (1.526 m) ca. 2,5 Stunden.



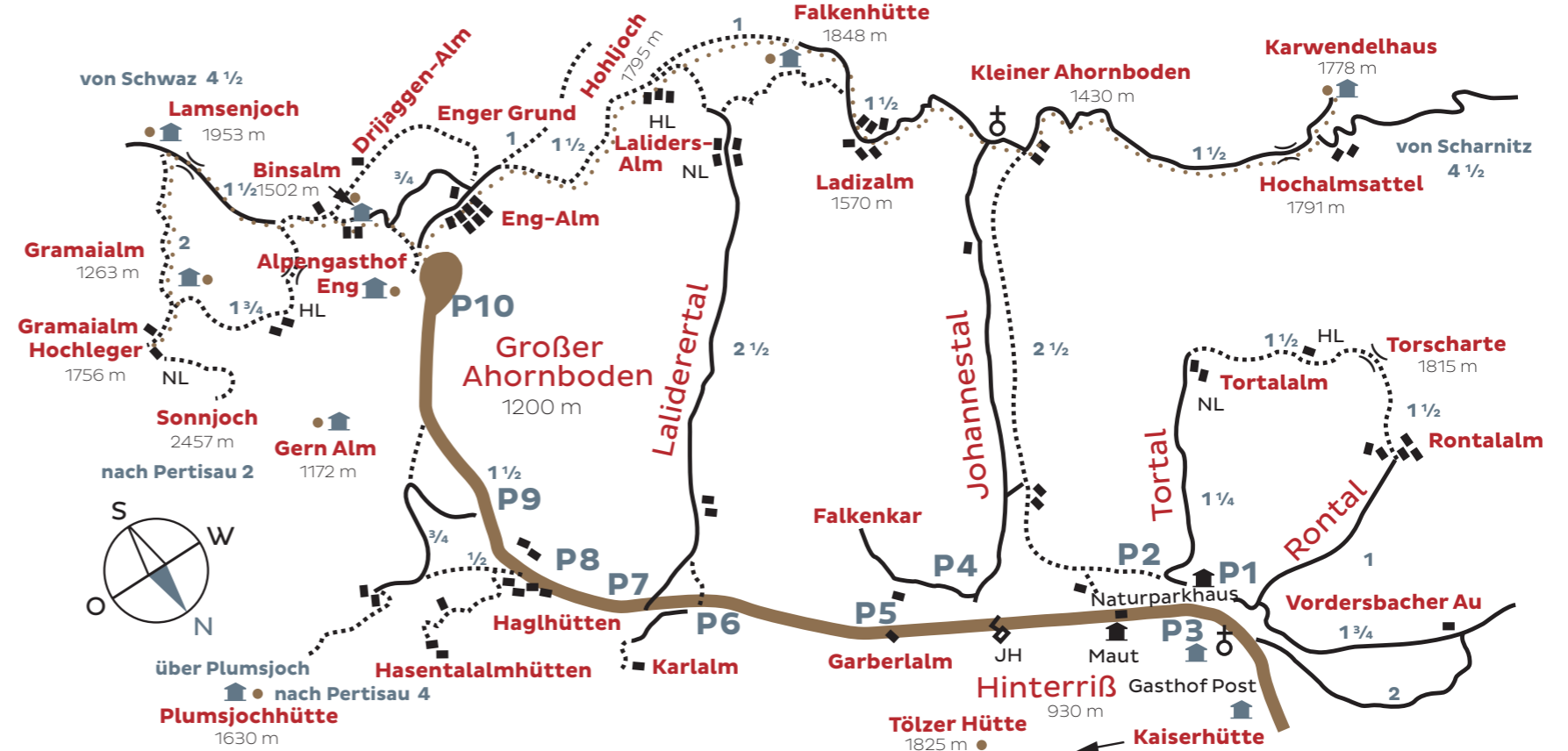
Johannestal
Ausgang von P4 (970 m) bis zum Kleinen Ahornboden (1.403 m), hier befindet sich das H.-v.-Barth-Denkmal, ca. 2,5 Stunden.



Tortal
Ausgang von P2, sehr eindrucksvoller Spaziergang bis zur Tortalalm Niederleger. Von dort sieht man 1.000 m hohe Wände bis zum Horizont.



Rontal
Von P1 wandert man ca. 1,5 Stunden bis zur Rontalalm. Tolle Rundwanderung möglich, über die Torscharte (1.815 m) kommt man bei P2 zurück.



Die Hütten sind in der Regel von Mitte Mai bis Mitte Oktober geöffnet.